



CAMPOMORONE



CERANESI



MIGNANEGO



SANT'OLCESE



SERRA RICCO



CITTA' METROPOLITANA DI GENOVA

PIANO URBANISTICO INTERCOMUNALE ALTA VALPOLCEVERA

ALBUM FOTOGRAFICO

Immagini e viste della vallata e dei cinque Comuni del PUC INT

Immagini storiche	2
Viste della Vallata	7
COMUNE DI CAMPOMORONE	8
COMUNE DI CERANESI	19
COMUNE DI MIGNANEGO	29
COMUNE DI SANT'OLCESE	46
COMUNE DI SERRA RICCO'	66

IMMAGINI STORICHE



Carte Particuliere des Environs de Genes
Autor: Dheulland, Guillaume, 1700- 1770





Immagine tratta da "Via Postumia" – Wikipedia (in colore azzurro)



Santuario di Santa Vittoria di Mignanego dal sito "La Polcevera"


"... una vecchia fotografia del Santuario di Nostra Signora della Vittoria, che si trova nel comune di Mignanego. Il santuario sorge sul passo del Pertuso, in posizione dominante sulla Val Polcevera, ad un'altitudine di 650 m, nei pressi del luogo dove il 10 maggio 1625 pochi soldati della Repubblica di Genova, affiancati da volontari della Valpolcevera:::"



Migliarina passo dei Giovi



Il vecchio santuario acquatinta di Marco Nicolosino -1820



Santuario della Guardia - Strada d'arrivo con stazione Guidovia

Collez. F. Dell'Amico

Antica cartolina dedicata al Santuario della Madonna della Guardia di Ceranesi con sottostante l'arrivo della guidovia



Il CABANUN di Campomorone



Sant'Olcese - Immagine dei primi del 1900 del monte Tullo

Viste della Vallata



Veduta della vallata dalla Bocchetta



Veduta della vallata dalla Bocchetta

COMUNE DI CAMPOMORONE



La sede del Comune



Capoluogo



Vista dal Bric verso Genova



Capoluogo - vista dalla provinciale SP 4 - Istituto Suore di San Vincenzo



Capoluogo - passerella di Santa Marta sul Verde tra Campomorone e Ceranesi



Capoluogo lungo il torrente Verde



Capoluogo lungo il torrente Verde



Capoluogo - il centro con via Martiri della libertà



Capoluogo - il ponte della Gioventina al confine con Genova



La Saliera



Il Cabannun





Panoramica da Pietralavezzara



Panoramica da Vixela



Pietralavezzara



Langasco



Isoverde



Cravasco



Cava di Monte Carmelo - Castellaro



Cava del Monte Carlo - Cantiere TAV "finestra Cravasco"



Campora



Campora - I Produttivi delle diverse epoche

COMUNE DI CERANESI



Santa Marta - la sede del Comune







Panoramica da Gaiazza





Partenza ex guidovia- Santuario N.S. della Guardia



Gaiazza



panoramiche da Livellato





Livellato



Paravanico



Paravanico





Pontasso



Pontasso
26



San Bernardo Cassanego



Monte Taccone



Piani di Praglia



Piani di Praglia

COMUNE DI MIGNANEGO



Immagini storiche di Mignanego





Ponte Acque - la Sede del Comune




Veduta da Fumeri



Veduta dal Santuario della Vittoria



Veduta dal Santuario della Vittoria



Veduta del Passo dei Giovi dalla SP n. 86



Panoramica da Paveto verso Costagiutta



Paveto



Santuario della Vittoria



Santuario della Vittoria



Santuario della Vittoria - Casa per ferie



I voltini della SP35



Piano Orizzontale



Piano Orizzontale - la Stazione



Piano Orizzontale - l'affaccio sul torrente Riccò



Barriera




Il transito sul viadotto dell'autostrada dalla SP 84



Veduta da acquedotto Nicolay



Cavanna



Costagiutta



Le ferrovie che attraversano Mignanego



Fumeri



Montanesi



Ponte Dell'Acqua - le pile della ferrovia Genova - Milano



Fondo Paveto (verso Campomorone)



Fondò Paveto - vista da Via Gazzo



Ponte dell'acqua - ponte sul T. Riccò - vista verso Serra Riccò



Ponterosso – ex scalo ferroviario



Ponterosso - Piazza della Repubblica



Attività produttiva in località Cavanna



Scuola statale "Benedetto Croce"

COMUNE DI SANT'OLCESE



Piccarello – la sede del Comune



Manesseno alta



Manesseno bassa



Manesseno bassa



Vista da Maneseno alta



Vista da Maneseno alta



Manesseno – zona produttiva



Manesseno – zona produttiva



Arvigo



Assalino



Beveggi




Stazione- Busalietta



Busalietta



Capoluogo



Veduta da Comago



Comago



Comago



Costa



Cunega



Vista dalla SP2



Piccarello



Piccarello



San Bernardo



San Bernardo



Santolcese



Stazione di Torrazza



Torrazza



Trensasco



Tullo



Vicomorasso



Villa Lagorio



Villa Serra di Comago



Villa Serra



Forte Diamante



COMUNE DI SERRA RICCO'



Planimetria con confine Comunale del 1797



Panoramica crinale di Orero



Panoramica della valle del Torrente Secca



Panoramica



Scorcio della valle del Torrente Secca



La valle del Torrente Riccò



Frazione di Oreo



Frazione di Castagna



Frazione di Pedemonte



Frazione di San Cipriano



Frazione di Mainetto



Villa Negrotto e campo sportivi



Ponte romano sul Torrente Pernecco ai Molini di Ciaè